



Г Л А В А
городского округа Лотошино Московской области

ПОСТАНОВЛЕНИЕ

от 27.10.2020 № 1005
гп. Лотошино

Об установлении публичного сервитута по адресу: Московская область, городской округ Лотошино, д. Введенское, в целях размещения газораспределительной сети д. Введенское

В соответствии с Земельным кодексом Российской Федерации, Федеральным законом от 06.10.2003 №131-ФЗ «Об общих принципах организации местного самоуправления в Российской Федерации», ст.17 Закона Московской области от 07.06.1996 №23/96-ОЗ «О регулировании земельных отношений в Московской области», руководствуясь Уставом городского округа Лотошино Московской области, сводным заключением Министерства имущественных отношений Московской области от 09.10.2020 №-148-З, пункт-195, карточка №50:02.4231, учитывая ходатайство Акционерного общества «Мособлгаз» от 04.08.2020 №9424/01, публикацию в газете городского округа Лотошино «Сельская новь» от 28.08.2020 №35 и размещение на официальном сайте Администрации городского округа Лотошино сообщения о возможном установлении публичного сервитута в д. Введенское городского округа Лотошино,

п о с т а н о в л я ю :

1. Установить публичный сервитут сроком на 49 лет в отношении земель и земельных участков, расположенных в д. Введенское городского округа Лотошино Московской области и в отношении частей земельных участков с кадастровыми номерами:50:02:0010402:183, 50:02:0010402:185, 50:02:0010402:2641, 50:02:0010402:904, 50:02:0010402:973, 50:02:0010402:994, 50:02:0010402:999, 50:02:0010402:1012, в границах, указанных в приложении к настоящему постановлению, в пользу Акционерного общества «Мособлгаз» (ИНН 5032292612, ОГРН 1175024034734) в целях размещения существующей газораспределительной сети д. Введенское с кадастровым номером 50:02:0010402:914.

2. Утвердить границы публичного сервитута согласно приложению.

3. Зоны с особыми условиями использования территорий и содержание ограничений прав на земельные участки в границах таких зон установлены Постановлением Правительства Российской Федерации от 20.11.2000 №878 «Об утверждении Правил охраны газораспределительных сетей».

4. Согласно планам капитального и (или) текущего ремонта, утверждаемым Акционерным обществом «Мособлгаз», срок, в течении которого использование земель, земельных участков (их частей), указанных в п.1 Постановления и (или) расположенных на них объектов недвижимого имущества в соответствии с их разрешенным использованием будет невозможно или существенно затруднено в связи с осуществлением сервитута, определяется ежегодно.

График проведения работ при осуществлении эксплуатации газораспределительной сети д. Введенское с кадастровым номером 50:02:0010402:914 определяется согласно Стандарту организации СТО МОГ 9.4-003-2018 «Сети газораспределения и газопотребления», утвержденному приказом АО «Мособлгаз» от 27.09.2018 № 511, разработанного в соответствии с Федеральным законом от 21.07.1997 № 116-ФЗ «О промышленной безопасности опасных производственных объектов», а также Техническим регламентом «О безопасности сетей газораспределения и газопотребления», утвержденным Постановлением Правительства Российской Федерации от 29.10.2010 № 870.

5. Акционерное общество «Мособлгаз» обязано привести земли, земельные участки, указанные в п.1 Постановления в состояние, пригодное для использования в соответствии с видом разрешенного использования, в срок не позднее чем три месяца после завершения деятельности, для осуществления которой установлен публичный сервитут.

6. Комитету по управлению имуществом администрации городского округа Лотошино направить в Управление Федеральной службы государственной регистрации, кадастра и картографии по Московской области настоящее Постановление, для внесения в Единый государственный реестр недвижимости сведений об ограничениях на земельные участки, указанные в пункте 1 настоящего постановления.

7. Комитету по управлению имуществом администрации городского округа Лотошино опубликовать настоящее Постановление в газете «Сельская Новь» и разместить на информационном сайте администрации городского округа Лотошино Московской области www.лотошинье.рф.

8. Комитету по управлению имуществом администрации городского округа Лотошино направить копию настоящего Постановления правообладателям земельных участков, в отношении которых принято решение об установлении публичного сервитута.

9. Комитету по управлению имуществом администрации городского округа Лотошино направить Акционерному обществу «Мособлгаз» копию настоящего постановления, сведения о лицах, являющихся правообладателями земельных участков, сведения о лицах, подавших заявления об учете их прав (обременений прав) на земельные участки, способах связи с ними, копии документов, подтверждающих права указанных лиц на земельные участки.

10. Контроль за исполнением настоящего постановления возложить на заместителя Главы администрации городского округа Лотошино Попова В.А.

И.о. главы администрации
городского округа Лотошино
ВЕРНО!

Разослать: заместителю Главы городского округа Лотошино Попову В.А., Комитету по управлению имуществом - 6 экз. (заверенных), ГАУ МО «Информационное агентство Лотошинского муниципального района Московской области», филиалу ФГБУ «Федеральная кадастровая палата Росреестра» по Московской области отделу архитектуры и градостроительства, общему отделу, прокурору городского округа Лотошино, в дело.

Начальник общего отдела
Администрации городского
округа Лотошино
Московской области

А.Э. Шагиев

ОПИСАНИЕ МЕСТОПОЛОЖЕНИЯ ГРАНИЦ

Зона публичного сервитута объекта "Газораспределительная сеть д. Введенское", кадастровый номер 50:02:0010402:914

(наименование объекта, местоположение границ которого описано (далее - объект))

Раздел 1

Сведения об объекте

№ п/п	Характеристики объекта	Описание характеристик
1	2	3
1	Местоположение объекта	Московская область, р-н Лотошинский, д Введенское
2	Площадь объекта ± величина погрешности определения площади (P ± ΔP)	6 224 м² ± 28 м²
3	Иные характеристики объекта	Вид объекта реестра границ: Зона с особыми условиями использования территории Содержание ограничений использования объектов недвижимости в пределах зоны или территории: Публичный сервитут, для целей размещения линейных объектов системы газоснабжения, их неотъемлемых технологических частей. Срок установления 49 лет.

Раздел 2

Сведения о местоположении границ объекта

1. Система координат МСК 50, зона I					
2. Сведения о характерных точках границ объекта					
Обозначение характерных точек границ	Координаты, м		Метод определения координат характерной точки	Средняя квадратическая погрешность положения характерной точки (M), м	Описание обозначения точки на местности (при наличии)
	X	Y			
1	2	3	4	5	6
1	536 375,64	1 258 599,85	Аналитический метод	0,10	—
2	536 398,44	1 258 595,13			
3	536 425,87	1 258 589,96			
4	536 429,05	1 258 604,46			
5	536 435,42	1 258 631,63			
6	536 440,23	1 258 657,76			
7	536 457,31	1 258 747,37			
8	536 399,32	1 258 758,47			
9	536 385,96	1 258 692,86			
10	536 435,42	1 258 682,24			
11	536 434,58	1 258 678,33			
12	536 381,25	1 258 689,77			
13	536 396,20	1 258 763,19			
14	536 457,97	1 258 751,32			
15	536 460,24	1 258 764,99			
16	536 464,93	1 258 802,83			
17	536 467,49	1 258 829,05			
18	536 469,49	1 258 840,03			
19	536 475,48	1 258 867,38			
20	536 479,42	1 258 887,32			
21	536 445,79	1 258 895,10			
22	536 426,17	1 258 900,57			
23	536 424,38	1 258 900,92			
24	536 413,88	1 258 905,40			
25	536 413,99	1 258 907,52			
26	536 412,63	1 258 907,59			
27	536 412,84	1 258 911,58			
28	536 418,20	1 258 911,30			
29	536 418,02	1 258 907,98			
30	536 425,12	1 258 905,01			
31	536 446,78	1 258 898,98			
32	536 507,02	1 258 885,04			
33	536 537,57	1 258 877,47			
34	536 574,97	1 258 867,18			
35	536 610,28	1 258 856,72			
36	536 618,56	1 258 892,60			
37	536 622,61	1 258 928,61			
38	536 626,64	1 258 956,15			
39	536 630,71	1 258 987,36			
40	536 637,53	1 259 056,86			
41	536 641,51	1 259 056,47			
42	536 634,69	1 258 986,90			
43	536 630,60	1 258 955,61			
44	536 626,58	1 258 928,09			
45	536 622,51	1 258 891,92			
46	536 616,37	1 258 865,33			
47	536 617,87	1 258 865,17			

Раздел 2

Сведения о местоположении границ объекта

1	2	3	4	5	6
48	536 620,78	1 258 877,51		0,10	
49	536 627,54	1 258 915,02		0,10	
50	536 656,53	1 258 908,52		0,10	
51	536 657,30	1 258 913,61		0,10	
52	536 661,26	1 258 913,05		0,10	
53	536 661,01	1 258 912,04		0,10	
54	536 669,31	1 258 908,98		0,10	
55	536 688,33	1 258 908,81		0,10	
56	536 686,72	1 258 871,90		0,10	
57	536 693,86	1 258 854,83		0,10	
58	536 729,58	1 258 838,83		0,10	
59	536 734,62	1 258 866,08		0,10	
60	536 738,56	1 258 865,35		0,10	
61	536 733,00	1 258 835,32		0,10	
62	536 732,27	1 258 833,46		0,10	
63	536 732,38	1 258 828,54		0,10	
64	536 730,69	1 258 822,15		0,10	
65	536 726,83	1 258 823,17		0,10	
66	536 728,37	1 258 829,02		0,10	
67	536 728,24	1 258 835,06		0,10	
68	536 726,14	1 258 835,89		0,10	
69	536 690,78	1 258 851,83		0,10	
70	536 682,68	1 258 871,18		0,10	
71	536 684,15	1 258 904,85		0,10	
72	536 668,59	1 258 904,99		0,10	
73	536 660,49	1 258 907,91		0,10	
74	536 659,95	1 258 903,65		0,10	
75	536 630,75	1 258 910,20		0,10	
76	536 624,69	1 258 876,69		0,10	
77	536 620,95	1 258 860,81		0,10	
78	536 615,47	1 258 861,40		0,10	
79	536 612,98	1 258 851,75		0,10	
80	536 573,90	1 258 863,30		0,10	
81	536 571,23	1 258 853,59		0,10	
82	536 571,71	1 258 853,46		0,10	
83	536 570,65	1 258 849,60		0,10	
84	536 566,31	1 258 850,80		0,10	
85	536 570,05	1 258 864,39		0,10	
86	536 536,56	1 258 873,60		0,10	
87	536 506,09	1 258 881,15		0,10	
88	536 483,32	1 258 886,42		0,10	
89	536 478,94	1 258 864,47		0,10	
90	536 497,13	1 258 859,04		0,10	
91	536 496,27	1 258 855,10		0,10	
92	536 478,11	1 258 860,54		0,10	
93	536 473,41	1 258 839,24		0,10	
94	536 471,46	1 258 828,50		0,10	
95	536 469,52	1 258 808,70		0,10	
96	536 512,94	1 258 800,69		0,10	
97	536 543,14	1 258 794,71		0,10	
98	536 543,36	1 258 795,95		0,10	
99	536 547,30	1 258 795,25		0,10	
100	536 547,07	1 258 793,97		0,10	
101	536 558,44	1 258 791,95		0,10	
102	536 558,67	1 258 793,23		0,10	

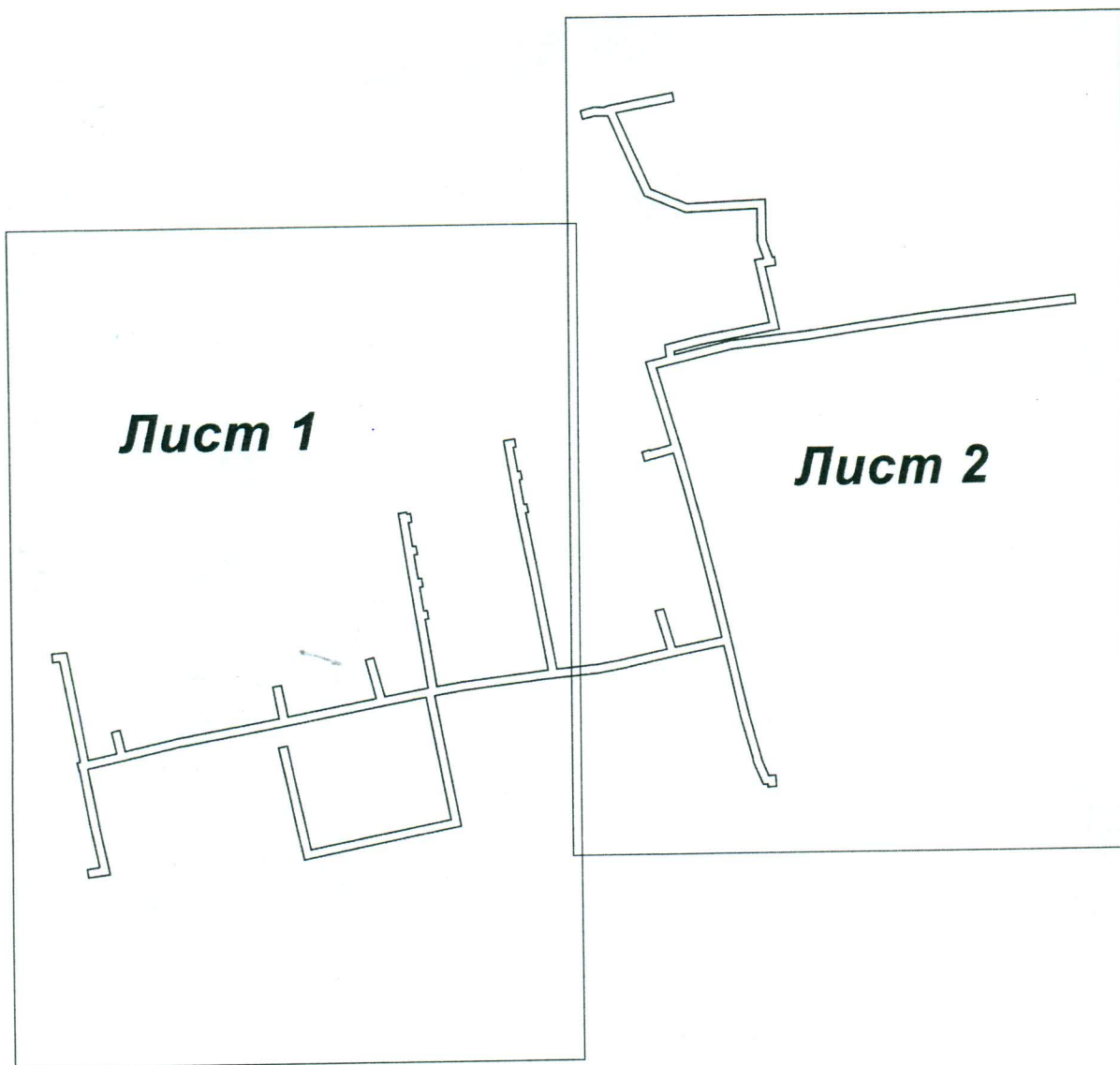
Аналитический метод

Раздел 2

Сведения о местоположении границ объекта





1	2	3	4	5	6
103	536 562,60	1 258 792,53		0,10	
104	536 562,38	1 258 791,25		0,10	
105	536 573,66	1 258 789,25		0,10	
106	536 573,89	1 258 790,53		0,10	
107	536 577,83	1 258 789,83		0,10	
108	536 576,90	1 258 784,62		0,10	
109	536 542,44	1 258 790,73		0,10	
110	536 512,19	1 258 796,76		0,10	
111	536 469,13	1 258 804,70		0,10	
112	536 464,20	1 258 764,42		0,10	
113	536 462,20	1 258 752,35		0,10	
114	536 493,84	1 258 747,29		0,10	
115	536 494,09	1 258 748,87		0,10	
116	536 498,04	1 258 748,24		0,10	
117	536 497,79	1 258 746,66		0,10	
118	536 509,06	1 258 744,86		0,10	
119	536 509,31	1 258 746,44		0,10	
120	536 513,26	1 258 745,81		0,10	
121	536 513,00	1 258 744,23		0,10	
122	536 524,26	1 258 742,43		0,10	
123	536 524,51	1 258 744,01		0,10	
124	536 528,46	1 258 743,38		0,10	
125	536 528,21	1 258 741,80		0,10	
126	536 539,40	1 258 740,01		0,10	
127	536 539,66	1 258 741,59		0,10	
128	536 543,61	1 258 740,96		0,10	
129	536 543,35	1 258 739,38		0,10	
130	536 544,24	1 258 739,24		0,10	
131	536 543,61	1 258 735,29		0,10	
132	536 461,54	1 258 748,41		0,10	
133	536 457,79	1 258 728,11		0,10	
134	536 476,09	1 258 723,11		0,10	
135	536 475,04	1 258 719,25		0,10	
136	536 457,03	1 258 724,17		0,10	
137	536 449,07	1 258 682,61		0,10	
138	536 463,84	1 258 679,78		0,10	
139	536 463,09	1 258 675,85		0,10	
140	536 448,31	1 258 678,68		0,10	
141	536 439,34	1 258 630,81		0,10	
142	536 433,86	1 258 607,44		0,10	
143	536 443,93	1 258 605,08		0,10	
144	536 443,01	1 258 601,19		0,10	
145	536 432,95	1 258 603,55		0,10	
146	536 430,01	1 258 590,20		0,10	
147	536 480,71	1 258 580,25		0,10	
148	536 480,16	1 258 573,40		0,10	
149	536 476,17	1 258 573,71		0,10	
150	536 476,44	1 258 577,02		0,10	
151	536 429,16	1 258 586,33		0,10	
152	536 428,85	1 258 584,90		0,10	
153	536 424,94	1 258 585,76		0,10	
154	536 424,99	1 258 586,00		0,10	
155	536 397,65	1 258 591,21		0,10	
156	536 378,97	1 258 595,08		0,10	
157	536 378,14	1 258 589,44		0,10	

Аналитический метод



Масштаб 1:2 500

Используемые условные знаки и обозначения:

-  7 - характерная точка границы зоны
-  - граница зоны
-  - граница земельного участка по сведениям ЕГРН
-  - граница кадастрового квартала по сведениям ЕГРН

Подпись _____



Дата « 27 » июля 20 20 г.

Место для оттиска печати (при наличии) лица, составившего описание местоположения границ объекта

